

## Výkaz výmer




Doterajší stav					Zmeny					Nový stav				
Číslo			Výmera	Druh pozemku	Diel	k parcele číslo	m2	od parcely číslo	m2	Číslo parcely	Výmera		Druh pozemku	Vlastník (iná opráv.osoba) adresa, ( sídlo )
Pk.vl.	Parcely										ha	m2		
LV	Pk	KN												
<b>Stav právny je totožný s registrom C KN</b>														
13515		852/1	3978	zastav. plocha						852/1	3978	zastav. plocha 16	doterajší	
13515		852/2	2668	zastav. plocha						852/2	2668	zastav. plocha 18	doterajší	
13515		852/3	532	zastav. plocha						852/3	532	zastav. plocha 18	doterajší	

Poznámka: Vecné bremeno práva uloženia, údržby a opravy inžinierskych sietí (elektrického vedenia) vo vyznačenom rozsahu na pozemkoch parc. č. 852/1, 852/2,852/3 v prospech spoločnosti Východoslovenská distribučná, a.s., Mlynská 31, 052 91 Košice.

Legenda:

Kód spôsobu využívania 16 - Pozemok na ktorom je postavená nebytová budova označená súpisným číslom  
 18 - Pozemok na ktorom je dvor

Geometrický plán je podkladom na právne úkony, keď údaje doterajšieho stavu výkazu výmer sú zhodné s údajmi platných výpisov z katastra nehnuteľnosti.

 Prešov s.r.o. GEODETICKÁ KANCELÁRIA, Konštantínova 3, 080 01 PREŠOV IČO: 44607091, IČ DPH: SK2022750488, tel. 051 452 3696 WWW.GEOREALPO.SK	Kraj <b>Prešovský</b>	Okres <b>Prešov</b>	Obec <b>Prešov</b>		
	Kat. územie <b>Prešov</b>	Číslo plánu <b>17/2009</b>	Mapový list č. <b>Prešov 4-4/11, 5-4/22</b>		
<b>GEOMETRICKÝ PLÁN</b>					
na vyznačenie vecného bremena na priznanie práva uloženia, údržby a opravy inžinierskych sietí na p.č.852/1,852/2,852/3					
Vyhotovil		Autorizačne overil		Úradne overil	
Dňa: <b>13.2.2010</b> Meno: <b>Ing. Jozef Kaščák</b>		Dňa: <b>17.2.2010</b> Meno: <b>Ing. Štefan Pálfi</b>		Dňa: <b>26.2.2010</b> Číslo: <b>241/2010</b>	
Nové hranice boli v prírode označené <b>ocel'ovými klincami</b>		Náležitostami a presnosťou zodpovedá predpisom		Úradne overené podľa §9 zákona NR SR č.215/1995 Z.z. o geodézii a kartografii	
Záznam podrobného merania (meračský náčrt) č. <b>510645</b>		 Pečiatka a podpis		 Pečiatka a podpis	
Súradnice bodov označených číslami a ostatné meračské údaje sú uložené vo všeobecnej dokumentácii					

