

PREŠOVSKÝ SAMOSPRÁVNÝ KRAJ
Úrad Prešovského samosprávneho kraja

27. zasadnutie Zastupiteľstva
Prešovského samosprávneho kraja
dňa: 3. 5. 2021

Číslo poradia: 8

Aktivity v oblasti cyklodopravy a cykloturistiky na rok 2021

Predkladá:
PaedDr. Martina Slivková, PhD.
vedúca odboru strategického rozvoja

Návrh na uznesenie:
v prílohe

Spracovali:
Viera Štupáková – koordinátor cyklodopravy a cykloturistiky PSK
Bc. Matúš Goga – koordinátor cyklodopravy a cykloturistiky PSK
PhDr. Mgr. Štefánia Migašová – oddelenie regionálneho rozvoja

Odporúča:
Mgr. Fabián Novotný
riaditeľ Ú PSK

Prerokované:
Komisia regionálneho rozvoja a cestovného ruchu
Komisia finančná

V Prešove, dňa 19.4.2021

N Á V R H N A U Z N E S E N I E

Zastupiteľstvo Prešovského samosprávneho kraja v zmysle ustanovenia § 11 ods. 2 zákona NR SR č. 302/2001 Z. z o samospráve vyšších územných celkov (zákon o samosprávnych krajoch) v znení neskorších predpisov:

A. Schvaľuje

A.1. návrh projektov a aktivít Prešovského samosprávneho kraja pre realizáciu Stratégie rozvoja cykloturistiky a cykloturistiky v Prešovskom kraji pre rok 2021 v celkovej sume 820 000,-EUR (zoznam týchto projektov a aktivít tvorí prílohu tohto uznesenia).

A.2. návrh na zmenu rozpočtu Prešovského samosprávneho kraja na rok 2021 formou navýšenie výdavkov na realizáciu projektov a aktivít v oblasti cykloturistiky a cykloturistiky v celkovej výške **500 000,- €**.

B. Ukladá

B. 1. riaditeľovi ÚPSK zabezpečiť pasportizáciu cykloturistických trás okresov v územnej pôsobnosti PSK s návrhom riešení. Termín 31.12.2022, zodpovedný riaditeľ Ú PSK.

**Zoznam aktivít - Sumárna tabuľka financovania jednotlivých aktivít na rok 2021
a financovanie aktivít k návrhu navýšenia rozpočtu**

P.č.	Názov investičnej akcie/aktivít na rok 2021 (už schválených)	Typ výdavku	Suma v €	Poznámka (realizácia aktivity)
1.	Koncepcia cyklistických destinácií v Prešovskom kraji - Šariš a Levoča	bežný	35 000	Bude spracovaný koncepčný materiál vrátane akčného plánu cyklistickej destinácie, postavený na princípe participácie, realizovateľnosti a konkurencieschopnosti. Prioritne bude zameraný na vyriešenie identifikovaných problémov na konkrétnych cyklotrasách, ako aj na návrhy nových opatrení pre skvalitnenie cyklistickej ponuky. Výstupom bude plán, na základe ktorého sa bude zmysluplne skvalitňovať cyklistická ponuka, ktorej kvalitu vieme garantovať a prezentovať.
2.	Pasportizácia cykloturistických trás v Prešovskom kraji rok 2021	bežný	60 000	Pôjde o oblasť Domaša (okresy Vranov nad Topľou, Stropkov a Svidník) a okres Bardejov. Rozsah definovaný podľa verejne dostupných cyklo serverov predpokladá cca 1700 km cykloturistických trás – dvojnásobok oproti roku 2020. Výstupom budú podrobné informácie o aktuálnom a skutočnom stave cykloturistických trás, ktoré sa prezentujú na verejnosti ako legálne, zjazdne, funkčné a vyznačené v teréne. Posúdenie technických parametrov cyklotrás, kvalitu značenia a identifikácia problémových miest bude porovnávané podľa STN 018028 Značenie cykloturistických trás, ako aj so „Stratégiou rozvoja cyklo dopravy a cykloturistiky v PSK“ – hodnotiace kritériá. Záverečná správa bude tvoriť podklad pre finančný rozpočet cyklodestinácií.
3.	Informačné materiály o strategických a koncepčných dokumentoch	bežný	10 000	Kostrová sieť PSK, Stratégia rozvoja cyklo dopravy a cykloturistiky v PSK, EuroVelo11. Predmetom na spracovanie zadávanej zákazky bude poskytnutie tlačiarenských a príbuzných služieb na výrobu tlačovín pozostávajúcich z prípravy, návrhu a výroby tlačovín pre potreby objednávateľa PSK.

4.	Projektová príprava pre realizáciu ďalších úsekov EuroVelo11 na trase Prešov- Košice (Haniska, Kendice, Drienovská Nová Ves, Ličartovce , Janovík, Bretejovce, Seniakovce).	kapitálový	140 000	Vypracovanie technických dokumentácií pre územné rozhodnutie a stavebné povolenie.
5.	Projektová príprava pre cykloprepojenie Vysokých Tatier a Slovenského raja (Poprad, Gánovce, Hozelec, Švábovce).	kapitálový	60 000	Vypracovanie technických dokumentácií pre územné rozhodnutie a stavebné povolenie.

Celková suma pre začatú realizáciu tu uvedených cyklo aktivít predstavuje čiastku 320 000 €.

P.č.	Názov investičnej akcie/aktivít k návrhu navýšenia rozpočtu.	Typ výdavku	Suma v €	Poznámka (realizácia aktivity)
1.	Projektová príprava pre výstavbu cykloturistickej trasy pútnického významu Levoča - Spišský Jeruzalem – Žehra	kapitálový	150 000	Projektová príprava cykloturistickej trasy pútnického významu Levoča - Spišský Jeruzalem – Žehra. , projektová príprava pre realizáciu stavby a základnej cykloturistickej infraštruktúry v rozsahu cca 23 km. Ide o realizáciu nasledovných okruhov aktivít v roku 2021 : na trase Levoča, Spišský Hrhov, Klčov, Nemešany, Buglovce, Baldovce, Spišské Podhradie, Granč-Petrovce, Žehra. (v rámci rekreačnej cyklistiky, ktorá pri turistickej činnosti využíva bicykel, malé rozhl'adne, cykloturistické odpočívadlá, stojany s veľkoplošnými mapami, informačné panely, obrázkové cyklosmerovky, lavičky, stojany pre bicykle, stojany na odpad, nabíjacie stanice pre elektrobicykle, kamerový systém, na oboch stranách pri vstupe na územie SJ, na vlakovej stanici v meste Spišské Podhradie- zriadenie mobiliáru).
2.	Projektová príprava pre výstavbu cykloturistickej trasy okolo Domaše	kapitálový	30 000	Vypracovanie projektovej dokumentácie DUR/DSP pre úseky, ktoré zabezpečia prepojenie rekreačných centier na Domaši - 3 371m - modernizácia účelových komunikácií, 1 113 m nových cyklistických cestičiek. Celkom 4 484 m. Ide o tvorbu technických projektových dokumentácií pre nasledovné úseky: PD pre výstavbu trasy priehradný múr, Poľany , strediská Monika, Eva, až po hotel Zátoka.

3.	EuroVelo 11 majetkovo právne vysporiadanie pozemkov pre účely výstavby cyklotrasy na vybraných úsekoch	kapitálový	90 000	Investície určené na výkup pozemkov pre budovanie cyklotrás v nasledovných lokalitách: obce Haniska, Kendice, Drienovská Nová Ves, Ličartovce, Janovík, Bretejovce, Seniakovce. Aktivita zahŕňa komunikáciu s majiteľmi pozemkov, administratívne a právne náležitosti a samotný výkup pozemkov. Predpokladaný termín začiatku výkupu pozemkov v priebehu prvého polroka roku 2022.
4.	EuroVelo 11- príprava projektovej dokumentácie pre zvyšné obce na severnom úseku spojená s majetkovo právnym vysporiadaním pozemkov	kapitálový	130 000	Ide o tvorbu technickej projektovej dokumentácie pre územné rozhodnutie a stavebné povolenie pre obce na severnom úseku EuroVelo 11 - obce (Plavnica, Hromoš, Plaveč, Orlov) Aktivita bude realizovaná v priebehu rokov 2021 a 2022.
5.	Skvalitnenie vybraných cykloturistickej trás	bežný	100 000	Realizácia opatrení pre skvalitnenie cykloturistickej infraštruktúry vo vybraných cyklistických destináciách - v zmysle navrhnutých koncepčných riešení. Predpokladaný odhad 100 km cykloturistickej trás vrátane ich vybavenosti (prístrešky pre cyklistov s vybavením pre servis bicykla, preznačenie existujúcich a navrhovaných nových cykloturistickej trás, informačné tabule k cyklotrasám) Vybrané cyklistické destinácie budú známe po dodaní materiálu „Koncepcia cyklistických destinácií v Prešovskom kraji – Šariš a Levoča“, (mesiac jún 2021) v súlade s Akčným plánom. Realizácia aktivity bude prebiehať v roku 2021 a 2022.

Celková suma pre realizáciu takto navrhovaných cyklo aktivít predstavuje čiastku cca 500 000 €.

Dôvodová správa

V rámci rozpočtu PSK pre rok 2021 bol pre účel cyklo aktivít vyčlenený objem finančných prostriedkov v celkovej hodnote **320 000 €**.

Predmetom predkladaného materiálu sú informácie o aktuálnom stave už zrealizovaných aktivít za roky 2019 a 2020, tiež informácie o súčasných aktivitách, ktoré sú v riešení a ako najdôležitejšiu informáciu predkladáme návrh navýšenia rozpočtu pre ďalšiu realizáciu uvedených aktivít na rok 2021 s výhľadom na ďalšie roky.

Ako nástroj pre produkty cestovného ruchu cykloturistické trasy nechýbajú v žiadnych turistických destináciách. Pre úspešnú realizáciu tu uvedených cykloaktivít je finančná podpora PSK veľmi potrebná . Ide predovšetkým o **podporu** realizácie projektových dokumentácií , doplnkovej infraštruktúry, **zvýši sa** kvalita existujúcej cykloinfraštruktúry, podporí sa rozvoj cykloturistiky a cyklodopravy a taktiež cestovného ruchu v regióne.

Celková suma návrhu navýšenia rozpočtu predstavuje čiastku cca 500 000 €.

Aktuálny stav

I. Investície do cyklo dopravy a cykloturistiky za roky 2019/2020

Vo výzve pre región v zmysle VZN 78/2019 bolo schválených v Programe 1: Podpora cyklo dopravy a cykloturizmu 76 projektových žiadostí.

Na projektové dokumentácie bolo schválených **246 880,48 €** (rok 2019).

Na realizáciu ostatných projektových zámerov mäkkej infraštruktúry bolo schválených **498 223,4 €** (rok 2019).

Na projektové dokumentácie – Kostrová sieť v PSK bolo schválených **260 000 €** (rok 2020).

Ďalej boli použité financie z rozpočtu PSK na spracovanie:

Stratégie rozvoja cyklo dopravy a cykloturistiky v PSK - **34 500 €** (rok 2019).

Pasportizácia cykloturistických trás v Prešovskom kraji I. etapa okresy Prešov , Levoča – **34 520 €** (rok 2020)

II. Čerpanie schválených finančných prostriedkov v roku 2021

V súlade so schváleným rozpočtom pre odbor strategického rozvoja na rok 2021 predkladáme informácie o čerpaní finančných prostriedkov.

Aktivita č.1

„Konceptia cyklistických destinácií v Prešovskom kraji - Šariš a Levoča“.

Koncepčný materiál vrátane akčného plánu cyklistickej destinácie, postavený na princípe participácie, realizovateľnosti a konkurencieschopnosti. Prioritne bude zameraný na vyriešenie identifikovaných problémov na konkrétnych cyklotrasách, ako aj návrhy nových opatrení pre skvalitnenie cyklistickej ponuky. Výstupom bude plán, na základe ktorého sa bude zmysluplne skvalitňovať cyklistická ponuka, ktorej kvalitu vieme garantovať a prezentovať.

Spôsob financovania: rozpočet PSK

Suma: 35 000 € (typ výdavku bežné výdavky).

Časový harmonogram: **aktivita v stave realizácie od marca/apríla 2021- prebieha VO, ukončenie júl 2021.**

Aktivita č. 2

Pasportizácia cykloturistických trás v Prešovskom kraji rok 2021 - Domaša (okresy Vranov nad Topľou, Stropkov a Svidník) a okres Bardejov. Rozsah definovaný podľa verejne dostupných cyklo serverov predpokladá cca 1700 km cykloturistických trás – dvojnásobok oproti roku 2020.

- Výstupom budú podrobné informácie o aktuálnom a skutočnom stave cykloturistických trás, ktoré sa prezentujú na verejnosti ako legálne, zjazdové, funkčné a vyznačené v teréne. Posúdenie technických parametrov cyklotrás, kvalitu značenia a identifikácia problémových miest bude porovnávané podľa STN 018028 Značenie cykloturistických trás, ako aj so „Stratégiou rozvoja cyklo dopravy a cykloturistiky v PSK“ – hodnotiace kritériá. Záverečná správa bude tvoriť podklad pre finančný rozpočet cyklistických destinácií.

Spôsob financovania: rozpočet PSK

Suma: 60 000 € (typ výdavku bežné výdavky).

Časový harmonogram: **aktivita v stave realizácie od marca/apríla 2021 – prebieha VO, ukončenie júl / august 2021.**

Aktivita č. 3

Informačné materiály o strategických a koncepčných dokumentoch:

- Kostrová sieť PSK, Stratégia rozvoja cyklo dopravy a cykloturistiky v PSK, EuroVelo11. Predmetom na spracovanie zadávanej zákazky bude poskytnutie tlačiarenských a príbuzných služieb na výrobu tlačovín pozostávajúcich z prípravy, návrhu a výroby tlačovín pre potreby objednávateľa PSK.

Spôsob financovania: rozpočet PSK

Suma: 10 000 € (typ výdavku bežné výdavky).

Časový harmonogram: **aktivita v stave priprav.**

Aktivita č. 4

Projektová príprava pre realizáciu ďalších úsekov EuroVelo11 na trase Prešov- Košice (Haniska, Kendice, Drienovská Nová Ves, Ličartovce , Janovík, Bretejovce, Seniakovce).

- Vypracovanie technických dokumentácií pre územné rozhodnutie a stavebné povolenie.

Spôsob financovania: rozpočet PSK

Suma: 140 000 € (typ výdavku kapitálové výdavky).

Časový harmonogram: **aktivita v stave príprav VO na mesiac máj 2021.**

Aktivita č. 5

Projektová príprava pre cykloprepojenie Vysokých Tatier a Slovenského raja (Poprad, Gánovce, Hozelec, Švábovce).

- Vypracovanie technických dokumentácií pre územné rozhodnutie a stavebné povolenie.

Spôsob financovania: rozpočet PSK

Suma: 60 000 € (typ výdavku kapitálové výdavky).

Časový harmonogram: **aktivita v stave príprav**

Na 23. zasadnutí Komisie regionálneho rozvoja a cestovného ruchu pri Zastupiteľstve PSK sa prerokoval materiál k možnosti navýšenia rozpočtu pre cykloaktivity na rok 2021. Na základe odporúčaní členov komisie RRaCR pri Zastupiteľstve PSK, vo vzťahu k navýšeniu rozpočtu o 500 tis. €, Vám týmto predkladáme doplnený materiál – nižšie uvedené aktivity 1 - 5, ktorých celková suma pre realizáciu predstavuje čiastku cca 500 000 €.

Aktivita č. 1

Projektová príprava pre výstavbu cykloturistickej trasy pútnického významu Levoča - Spišský Jeruzalem – Žehra.

- Vypracovanie komplexnej koncepcie pútnickej trasy, projektová príprava pre realizáciu stavby a základnej cykloturistickej infraštruktúry v rozsahu cca 23 km. Súčasťou bude realizácia vybranej cykloinfraštruktúry v závislosti od rozpočtových možností.

Spôsob financovania: rozpočet PSK

Suma: 150 000 € (typ výdavku 150 000 € - kapitálové výdavky).

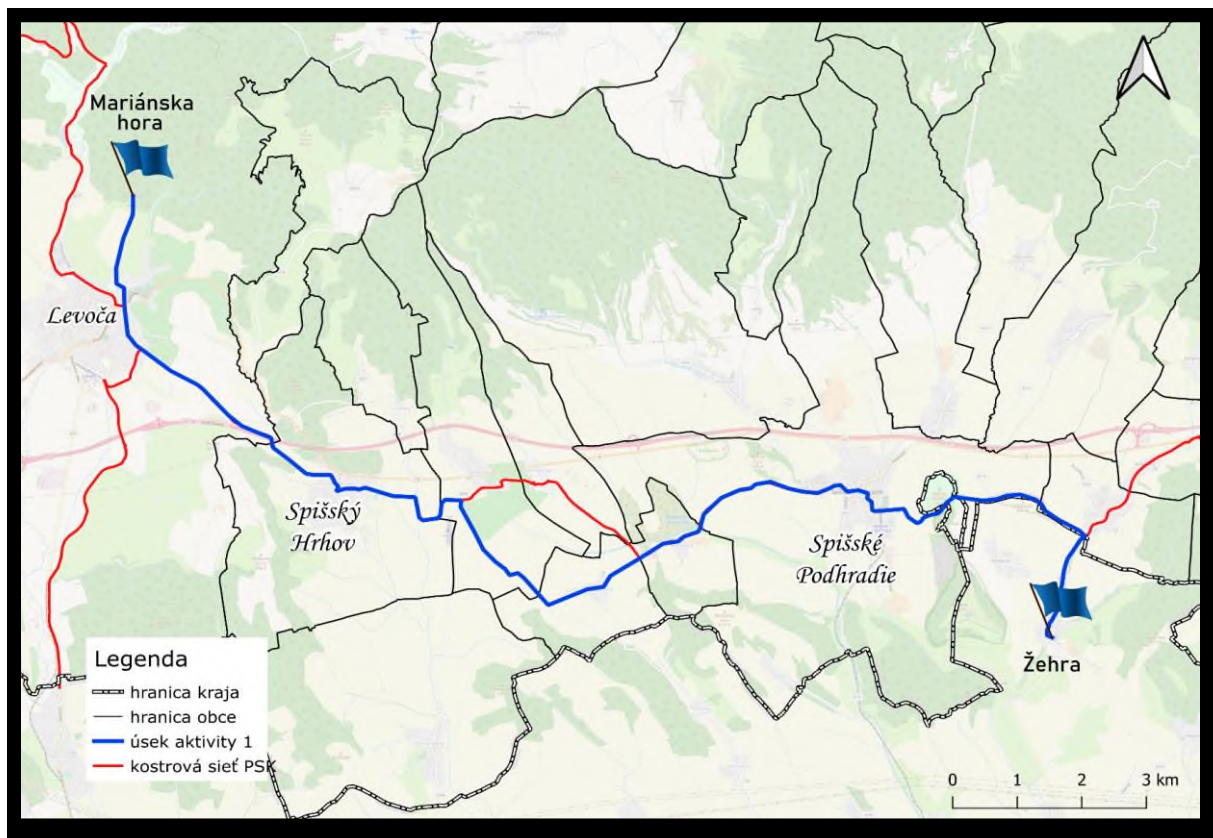
Časový harmonogram realizácie: **v priebehu rokov 2021 začiatok jún/júl - ukončenie máj 2022.**

*Pozn.: vid' mapa č. 1

Mapa k aktivite č.1

Názov: Cykloturistická trasa pútnického významu Levoča – Spišský Jeruzalem – Žehra

(Dĺžka: cca 23 km)



Spracoval: Inštitút rozvoja PSK

Aktivita č. 2

Projektová príprava pre výstavbu cykloturistickej trasy okolo Domaše.

- Vypracovanie projektovej dokumentácie DUR/DSP pre úseky, ktoré zabezpečia účelových komunikácií a nových cyklistických cestičiek. Pôjde o úsek cca 5 km na trase priehradný múr a strediská Monika, Eva. (okres Vranov nad Topľou).

Spôsob financovania: rozpočet PSK

Suma: 30 000 € (typ výdavku kapitálové výdavky).

Časový harmonogram realizácie: **v priebehu rokov 2021/2022**

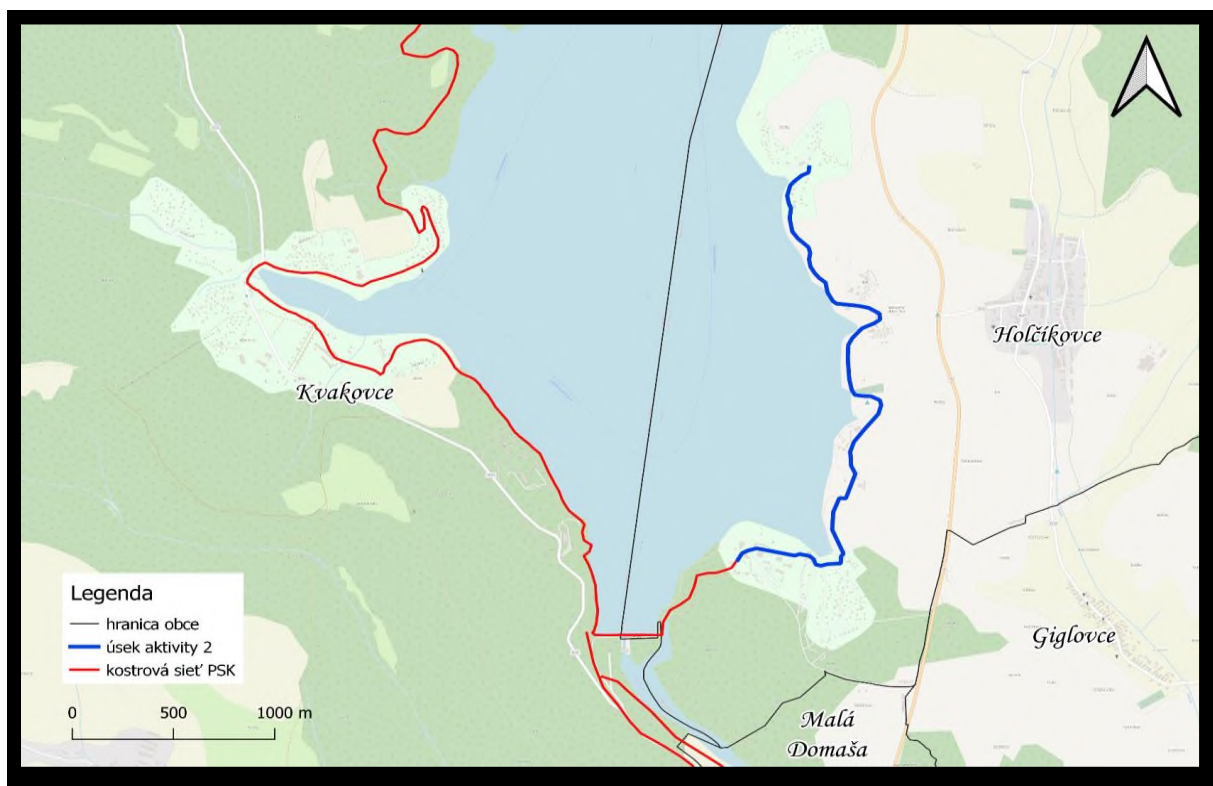
DUR – dokumentácia pre územné rozhodnutie

DSP – dokumentácia pre stavebné rozhodnutie

*Pozn.: vid' mapa č.

Mapy k aktivite č. 2

Názov: Cykloturistická trasa okolo Domaše



Spracoval: Inštitút rozvoja PSK



Zdroj: vlastné spracovanie

Legenda:

Oranžová farba – cyklistické komunikácie navrhované

Zelená farba – účelové komunikácie (poľné, lesné, obslužné,

Modrá farba – miestne komunikácie

Čierna farba – krajské štátne cesty

Aktivita č. 3

EuroVelo 11 majetkovo právne vysporiadanie pozemkov pre účely výstavby cyklotrasy na vybraných úsekoch .

- Uvádzané finančné prostriedky budú použité na výkup pozemkov, pre trasu EuroVelo 11 smer Prešov - Košice, ktoré označia jednotlivé samosprávy. (Haniska, Kendice, Drienovská Nová Ves, Ličartovce , Janovík, Bretejovce, Seniakovce)

Následne sa urobia znalecké posudky na parcely, ktoré sú v súkromnom užívaní . Znalec určí hodnotu predmetného pozemku, ktorú v súlade s platnou legislatívou SR musia akceptovať všetky zúčastnené strany.

Spôsob financovania: rozpočet PSK

Suma: 90 000 € (typ výdavku kapitálové výdavky).

Časový harmonogram realizácie: v priebehu rokov 2021 /2022. **V roku 2021 administratívna príprava a v priebehu prvého polroka roku 2022 začiatok výkupu pozemkov.**

Aktivita č. 4

EuroVelo 11- príprava projektovej dokumentácie pre zvyšné obce na severnom úseku spojená s majetkovo právnym vysporiadaním pozemkov (Plavnica, Hromoš, Plaveč, Orlov).

- Vypracovanie technických dokumentácií pre územné rozhodnutie a stavebné povolenie.

Spôsob financovania: rozpočet PSK

Suma: 130 000 € (typ výdavku kapitálové výdavky).

Časový harmonogram realizácie: **v priebehu rokov 2021 - 2022.**

Aktivita č. 5

Skvalitnenie vybraných cykloturistických trás.

- Realizácia opatrení pre skvalitnenie cykloturistickej infraštruktúry vo vybraných cyklistických destináciách - v zmysle navrhnutých koncepčných riešení. Predpokladaný odhad 100 km cykloturistických trás vrátane ich vybavenosti.

Vybrané cyklistické destinácie budú známe po dodaní materiálu „Koncepcia cyklodestinácií v Prešovskom kraji – Šariš a Levoča“, (mesiac jún 2021) ktorý sa skladá z troch častí a bude obsahovať aj Akčný plán ktorý predstavuje krátkodobý plánovací dokument, v ktorom budú identifikované a kvantifikované opatrenia pre skvalitnenie cyklistických trás v rámci cyklistických destinácií podľa typu investičných opatrení novostavby, drobné stavebné objekty, udržiavacie stavebné práce a drobné stavby. Súčasťou bude návrh prioritných opatrení, ktoré môžu byť zrealizované v krátkodobom horizonte rokov 2021 – 2022.

Spôsob financovania: rozpočet PSK

Suma: 100 000 € (typ výdavku bežné výdavky).

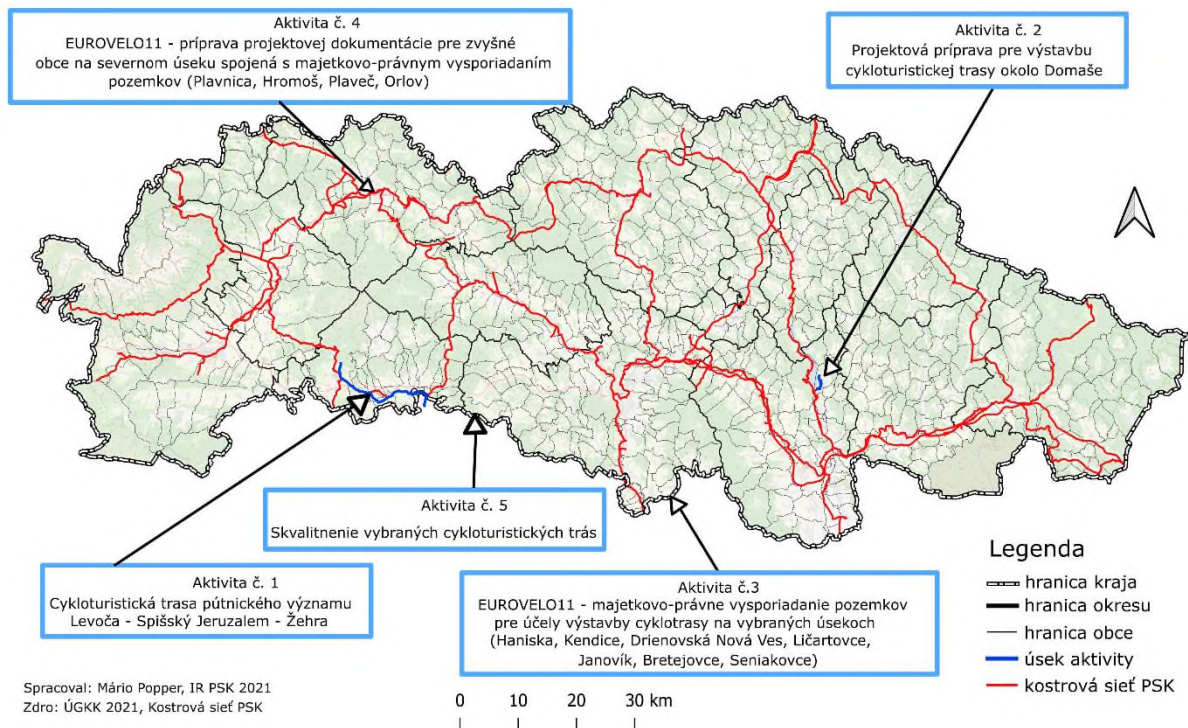
Časový harmonogram realizácie: **v priebehu rokov 2021 - 2022.**

Celková suma pre realizáciu takto navrhovaných cyklo aktivít predstavuje čiastku cca 500 000 €.

Mapa k aktivite č. 5

Názov: Skvalitnenie vybraných cykloturistických trás.

Návrh na zvýšenie rozpočtu v roku 2021



Spracoval: inštitút rozvoja PSK

Prílohová časť/iné podklady:

Prehľad stavu realizácie - Úsekov cyklotrasy EuroVelo 11 v PSK (podľa abecedy)

Tabuľka č. 1

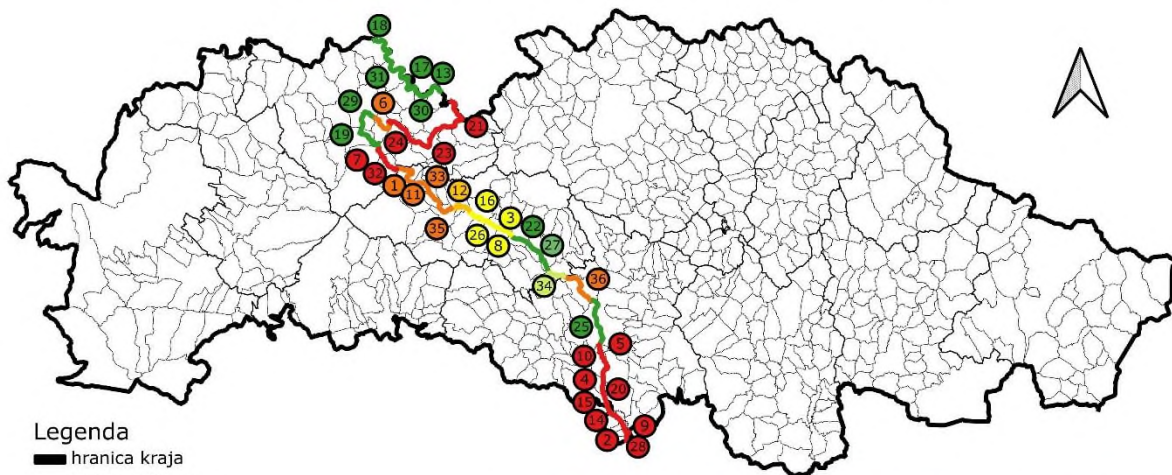
P.č.	Úsek v k. ú. obce	Dĺžka (m)	Stav	Rozpočet (€)	Poznámka
1	Bajerovce	5943	dokumentácia pre územné rozhodnutie	1615836	
2	Bretejovce		projektový zámer / štúdia uskutočniteľnosti		
3	Červenica	1139	vydané právoplatné stavebné povolenie	215155	
4	Drienovská Nová Ves		projektový zámer / štúdia uskutočniteľnosti		
5	Haniska		projektový zámer / štúdia uskutočniteľnosti		
6	Chmeľnica		dokumentácia pre územné rozhodnutie		
7	Jakubany		projektový zámer / štúdia uskutočniteľnosti		
8	Jakubova Voľa	1465	vydané právoplatné stavebné povolenie	161433	pomoc od PSK – odpoveď Okresného úradu SB k ŽP
9	Janovík		projektový zámer / štúdia uskutočniteľnosti		
10	Kendice		projektový zámer / štúdia uskutočniteľnosti		
11	Krásna Lúka		dokumentácia pre územné rozhodnutie		
12	Krivany	3924	vydané územné rozhodnutie	751957	
13	Legnava		zrealizované úseky		
14	Lemešany		projektový zámer / štúdia uskutočniteľnosti		
15	Ličartovce		projektový zámer / štúdia uskutočniteľnosti		
16	Lipany	1270	vydané právoplatné stavebné povolenie	529061	
17	Malý Lipník		zrealizované úseky		
18	Mníšek nad Popradom		zrealizované úseky		
19	Nová Ľubovňa		zrealizované úseky		
20	Obišovce		projektový zámer / štúdia uskutočniteľnosti		

21	Orlov		projektový zámer / štúdia uskutočniteľnosti		
22	Pečovská Nová Ves		zrealizované úseky		
23	Plaveč		projektový zámer / štúdia uskutočniteľnosti		
24	Plavnica		projektový zámer / štúdia uskutočniteľnosti		
25	Prešov		zrealizované úseky		
26	Rožkovany	2515	vydané právoplatné stavebné povolenie	477513	
27	Sabinov		zrealizované úseky		
28	Seniakovce		projektový zámer / štúdia uskutočniteľnosti		
29	Stará Ľubovňa		zrealizované úseky		
30	Starina		zrealizované úseky		
31	Sulín		zrealizované úseky		
32	Šambron		projektový zámer / štúdia uskutočniteľnosti		vysoká potreba pozemkových úprav
33	Šarišské Dravce	4105	dokumentácia pre územné rozhodnutie	1174085	
34	Šarišské Michal'any		v realizácii		
35	Torysa	2776	dokumentácia pre územné rozhodnutie	400024	problémy s SPF, potreba intervencie zo strany PSK
36	Veľký Šariš		dokumentácia pre územné rozhodnutie		chýbajú finančné a manažérske zdroje na majetkovoprávne vysporiadania pozemkov

Zdroj: vlastné spracovanie

Mapa trasy EuroVelo 11 podľa stavu realizácie

Úseky cyklotrasy EUROVELO11 v PSK



Legenda

- hranica kraja
- hranica okresu
- hranica obce

Stav úseku:

- projektový zámer / štúdia uskutočniteľnosti
- dokumentácia pre územné rozhodnutie
- vydané územné rozhodnutie
- vydané právoplatné stavebné povolenie
- v realizácii
- zrealizované úseky

Spracoval: Mária Popper, IR PSK, 2021
Zdroj: ÚGKK 2021, OSM 2021

P.č.	Úsek v k. ú. obce	P.č.	Úsek v k. ú. obce	P.č.	Úsek v k. ú. obce	P.č.	Úsek v k. ú. obce
1	Bajerovce	10	Kendáče	19	Nová Lubovňa	28	Semakovce
2	Breitejovce	11	Krásna Lúka	20	Obišovce	29	Stará Lubovňa
3	Cervenica	12	Krivany	21	Orlov	30	Starina
4	Orieňovská Nová Ves	13	Legnava	22	Pečovská Nová Ves	31	Sulín
5	Haniska	14	Lemetány	23	Plavň	32	Sambron
6	Chmeľnica	15	Užartovce	24	Plavnica	33	Sarišské Dravce
7	Jakubany	16	Lipany	25	Prešov	34	Sarišské Michaľany
8	Jakubova Vola	17	Malý Lipník	26	Rožkovany	35	Torysa
9	Janovik	18	Mníšek nad Popradom	27	Sabinov	36	Veľký Sariš

0 10 20 30 km